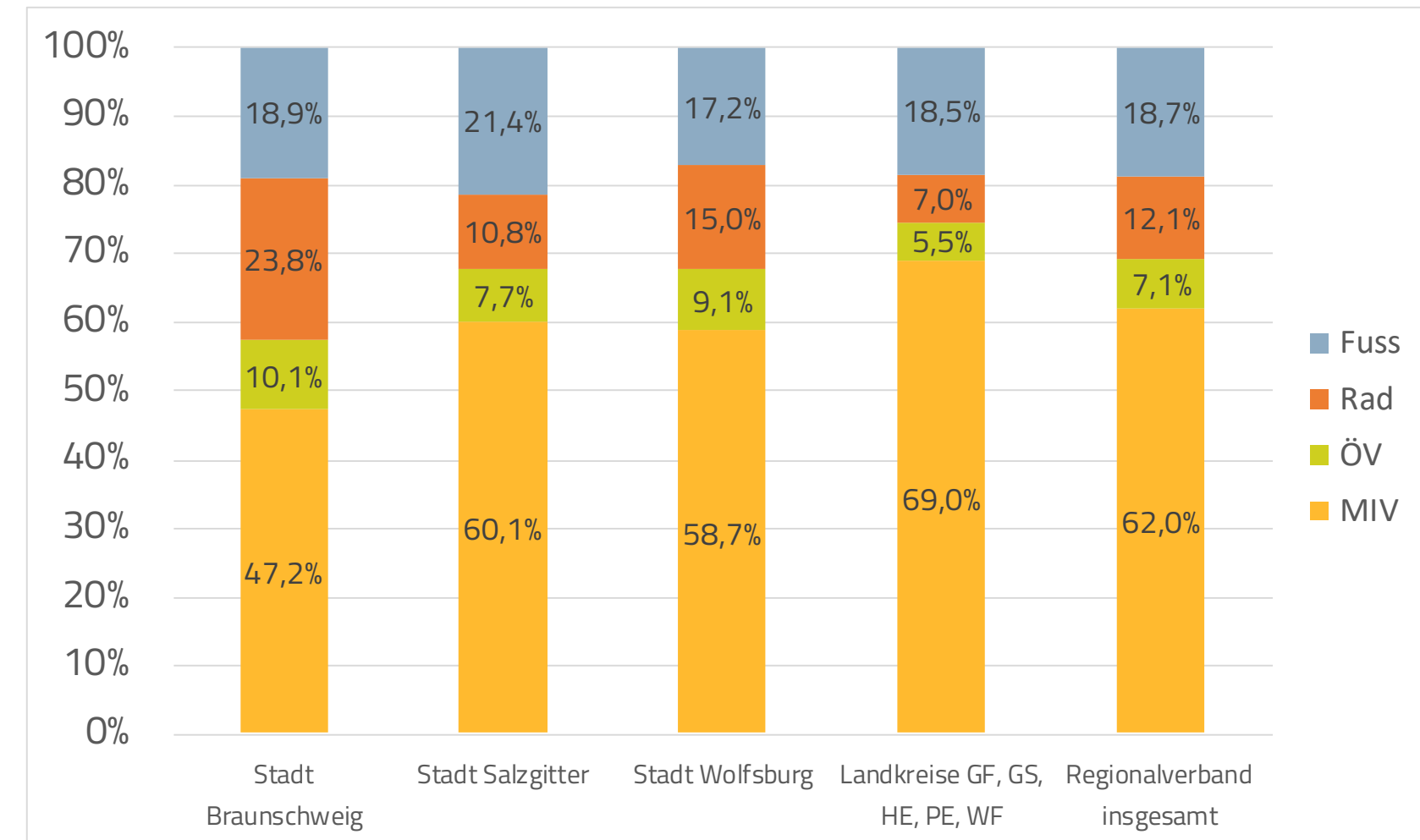


Mobilität und Verkehr in der Region - 2015

- Insgesamt **3,88 Mio. Fahrten und Wege pro Tag** (Verkehr der Bewohner des Großraums Braunschweig)
- **62 % aller Fahrten und Wege** mit dem Pkw (starke Unterschiede zwischen den Teilregionen)
- Insgesamt **10,6 Mrd. Fahrzeug-km pro Jahr** im Kfz-Verkehr im Großraum, davon 87 % Pkw-Verkehr, 13 % Güter- und Lieferverkehr
- **43,7 Mio. Fahrzeug-km pro Jahr** im ÖPNV (SPNV, Tram, Bus)

Ist-Zustand 2015: Anteile der Verkehrsmittel in den Teilregionen



Mobilität und Verkehr in der Region - 2050

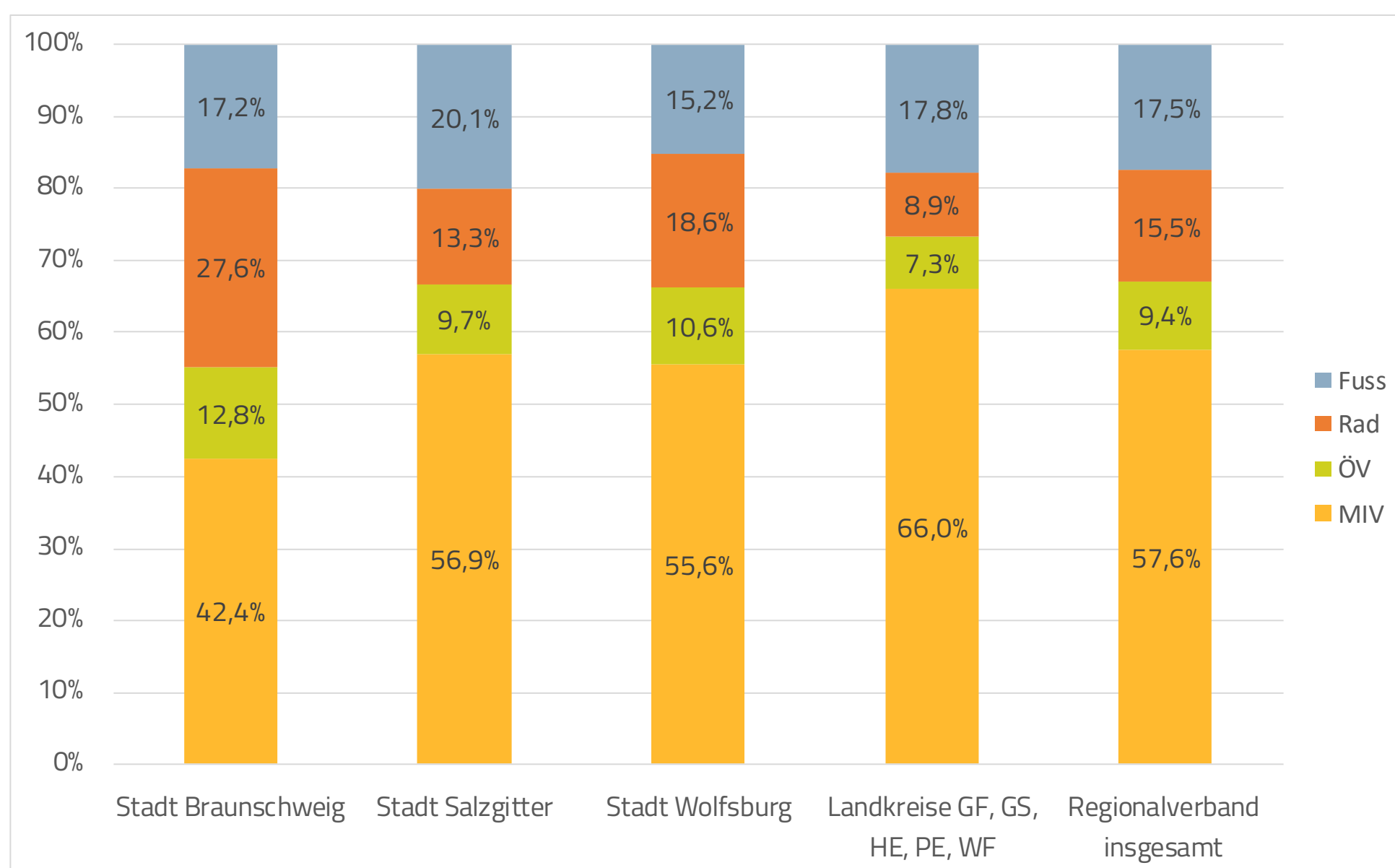
Referenzszenario 2050

Annahme: Bereits erkennbare Trends setzen sich fort, es werden keine weiterreichenden Maßnahmen ergriffen.

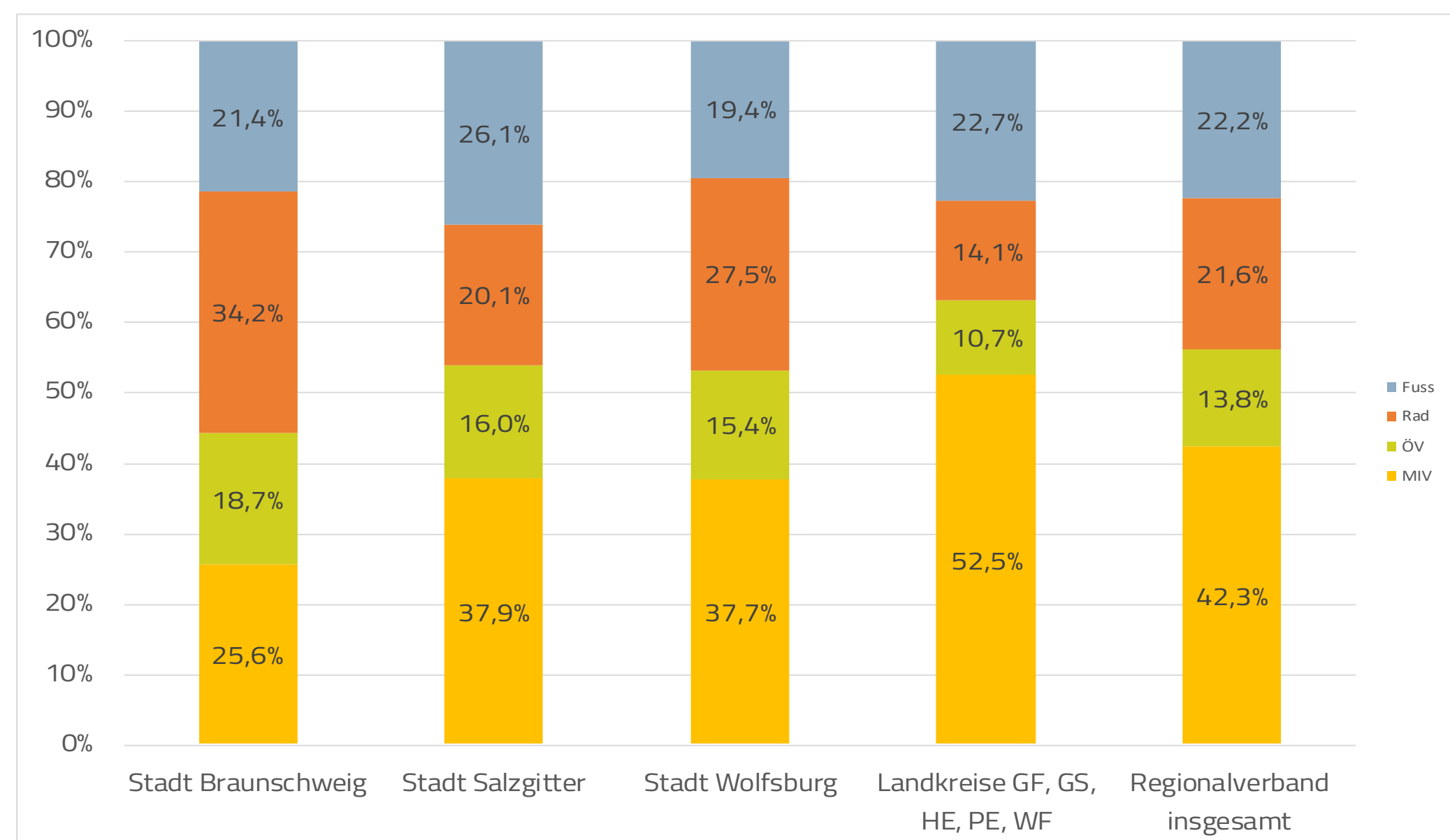
Masterplanszenario 2050

Annahme: Es werden Maßnahmen ergriffen, die erforderlich sind, um die Klimaschutzziele zu erreichen.

Referenzszenario: Anteile der Verkehrsmittel



Masterplanszenario: Anteile der Verkehrsmittel



Methodik

Verkehrsmodell Basis 2015 mit Prognose 2050

Die Berechnung der Verkehrsnachfrage und der Verkehrsleistung für die Bilanzierung und Entwicklung der Szenarien erfolgt mit dem aktualisierten Verkehrsmodell des Großraumes Braunschweig.

Teilregionale Ergebnisse

Berechnung der Bilanzierung und der Szenarien nach dem **Territorialprinzip**: Ergebnisse sind auf Einheits- und Samtgemeindeebene verfügbar.